

Evid. č. žádosti: 2023392783

Pořadové číslo polygonu: 2

Katastrální území: Ústí nad Labem (Ústí nad Labem) 774871

Popis polygonu: SO 2.01, 02.05 - Most E. Beneše

MŮ SEKCE MAJETKOVÁ

zastoupená Renatou LENIKOVOU

OdOÚZ / OOÚZSOD

V zájmovém prostoru dle přiložené dokumentace neeviduje
OdOÚZ inženýrské sítě nebo zařízení ACR.

Toto stanovisko platí po dobu jednoho roku,
ale není souhlasem pro potřeby řízení
nebo stavebního řízení.

dne:

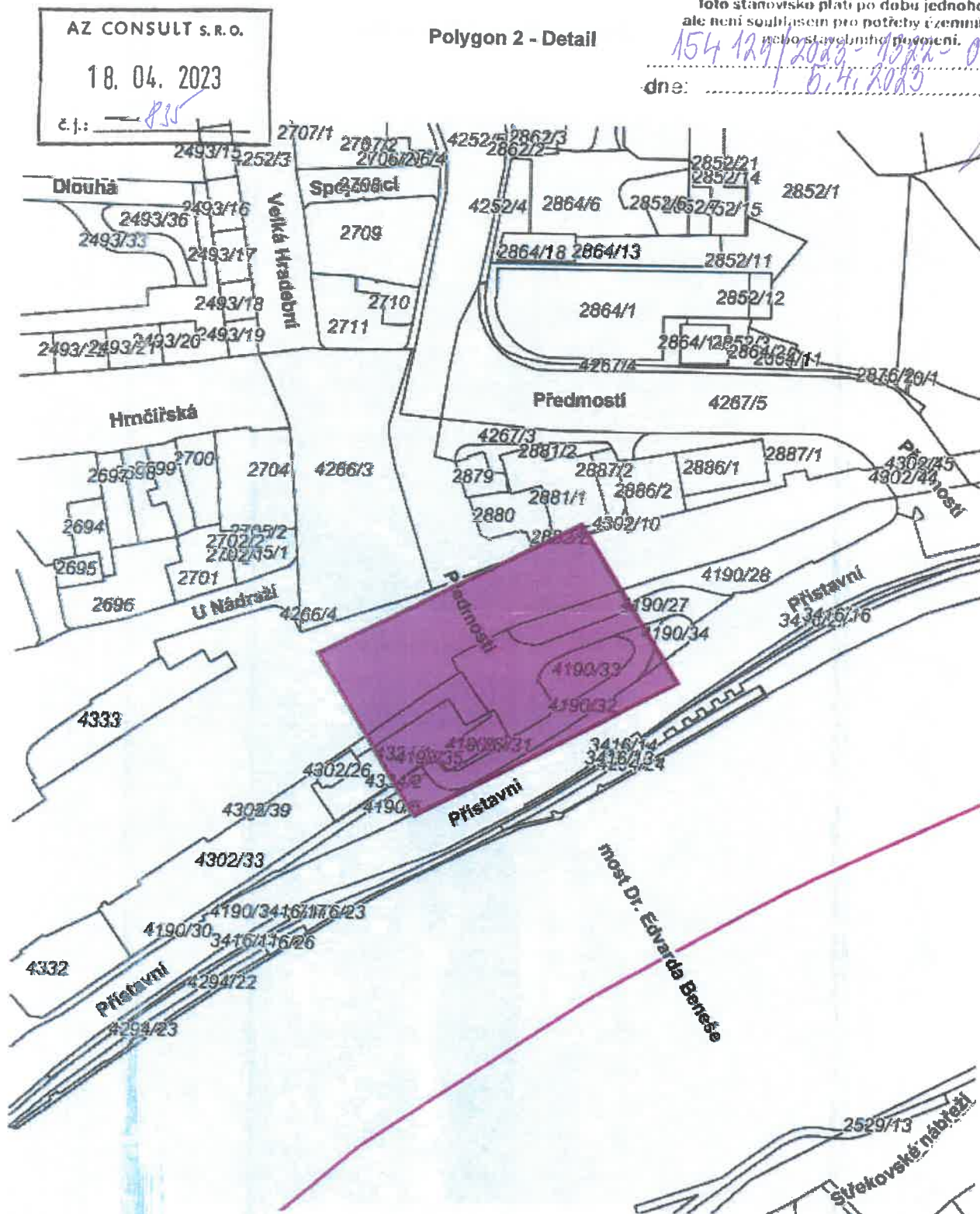
15.4.2023 - 15.4.2023 - OÚB-PHA
6.4.2023

AZ CONSULT S.R.O.

18. 04. 2023

č.j.:

Polygon 2 - Detail



0 20 40 60m

Podkladová data © CÚZK

utilityreport

Tato žádost byla vygenerována službou UtilityReport, kterou provozuje HRDLIČKA spol. s r. o. Více na www.mawis.eu.
V případě dotazu kontaktujte zákaznické centrum na telefonu: +420 251 618 458 nebo e-mailu: info@mawis.eu.

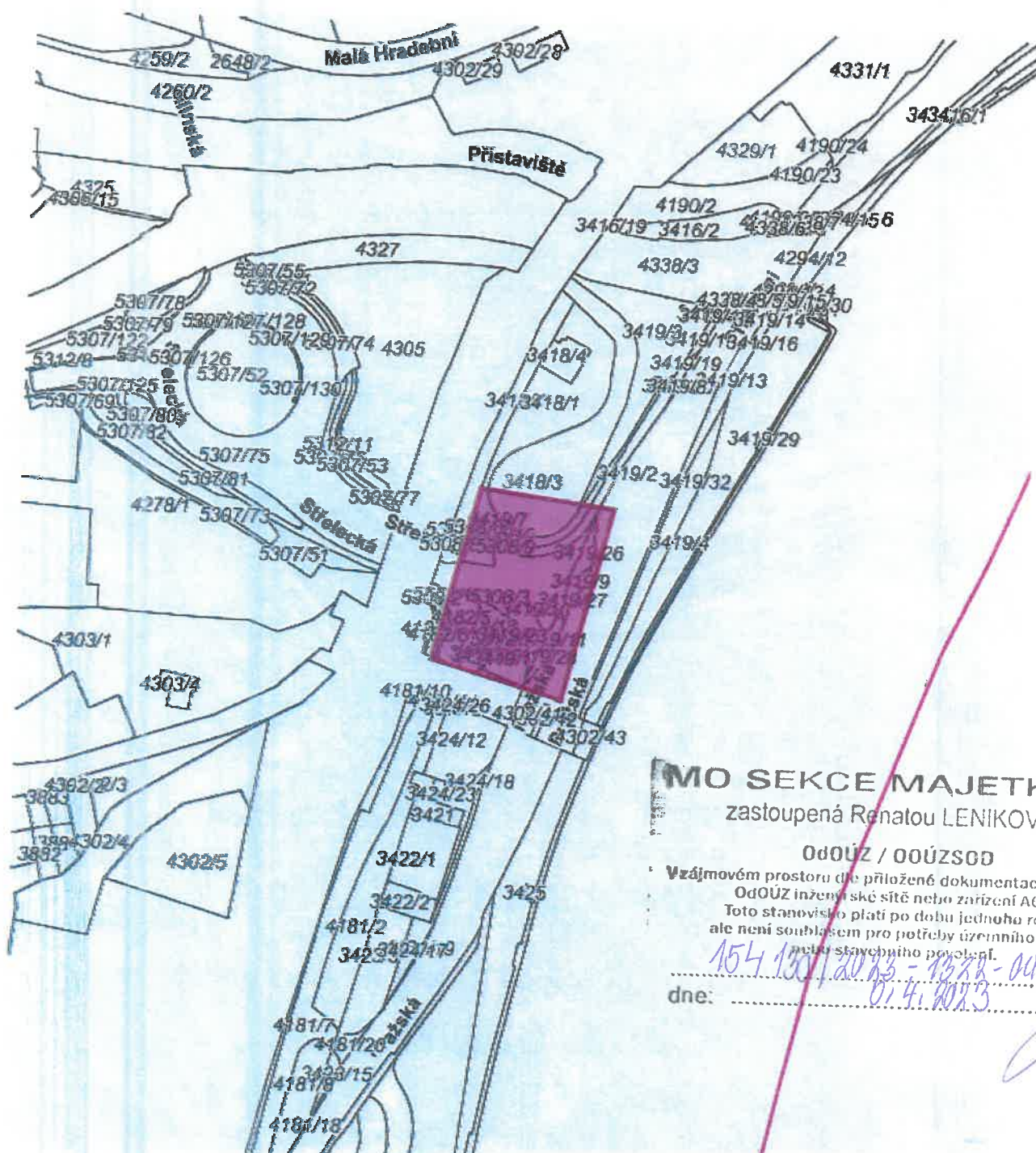
Evid. č. žádosti: 2023392783

Pořadové číslo polygonu: 3

Katastrální území: Ústí nad Labem (Ústí nad Labem) 774871

Popis polygonu: SO 1.01,02.07 - Železniční most

Polygon 3 - Detail



MO SEKCE MAJETKOVÁ
zastoupená Renatou LENIKOVOU

OdOÚZ / OOÚZSOD

Vzájemném prostoru dle přiložené dokumentace neevduje
OdOÚZ inženýrské sítě nebo zařízení ACR.
Toto stanovisko platí po dobu jednoho roku,
ale není souhlasem pro potřeby územního řízení
nebo stavebního povolení.

dne:

15.4.2023 - 13.4.2023 - od - PMA
0.4.2023

Podkladová data © CÚZK

MO SEKCE MAJETKOVÁ

zastoupená Renatou LENIKOVOU

Evid. č. žádosti: 2023392783

Pořadové číslo polygonu: 5

Katastrální území: Ústí nad Labem (Ústí nad Labem) 774871

Popis polygonu: SO 2.01.02.14 - Malá Hradební

OdOÚZ / OOÚZSOD

Vzájemném prostoru dle přiložené dokumentace neexistuje

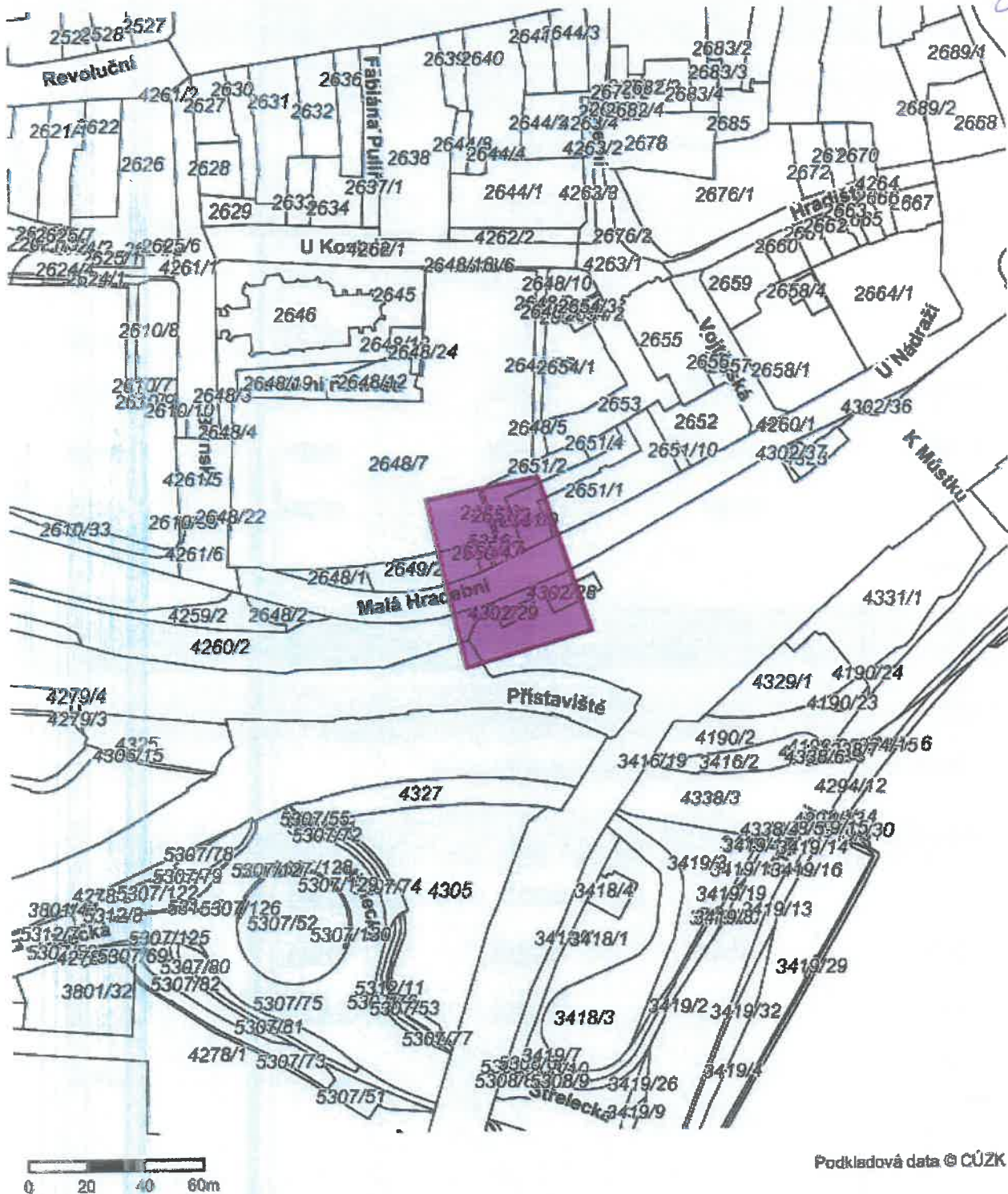
OdOÚZ inženýrské sítě nebo zařízení AČR.

Toto stanovisko platí po dobu jednoho roku,
ale není souhlasem pro potřeby územního řízení
nebo stavebního povolení.

15.4.2023 - 13.4.2023 - PMA

dne: 15.4.2023

Polygon 5 - Detail



Evid. č. žádosti: 2023392783

Pořadové číslo polygonu: 4

Katastrální území: Ústí nad Labem (Ústí nad Labem) 774871

Popis polygonu: SO 1.01,02.03 - Větruše A

SO 1.01,02.03 - Větruše B

MO SEKCE MAJETKOVÁ

zastoupená Renatou LENIKOVOU

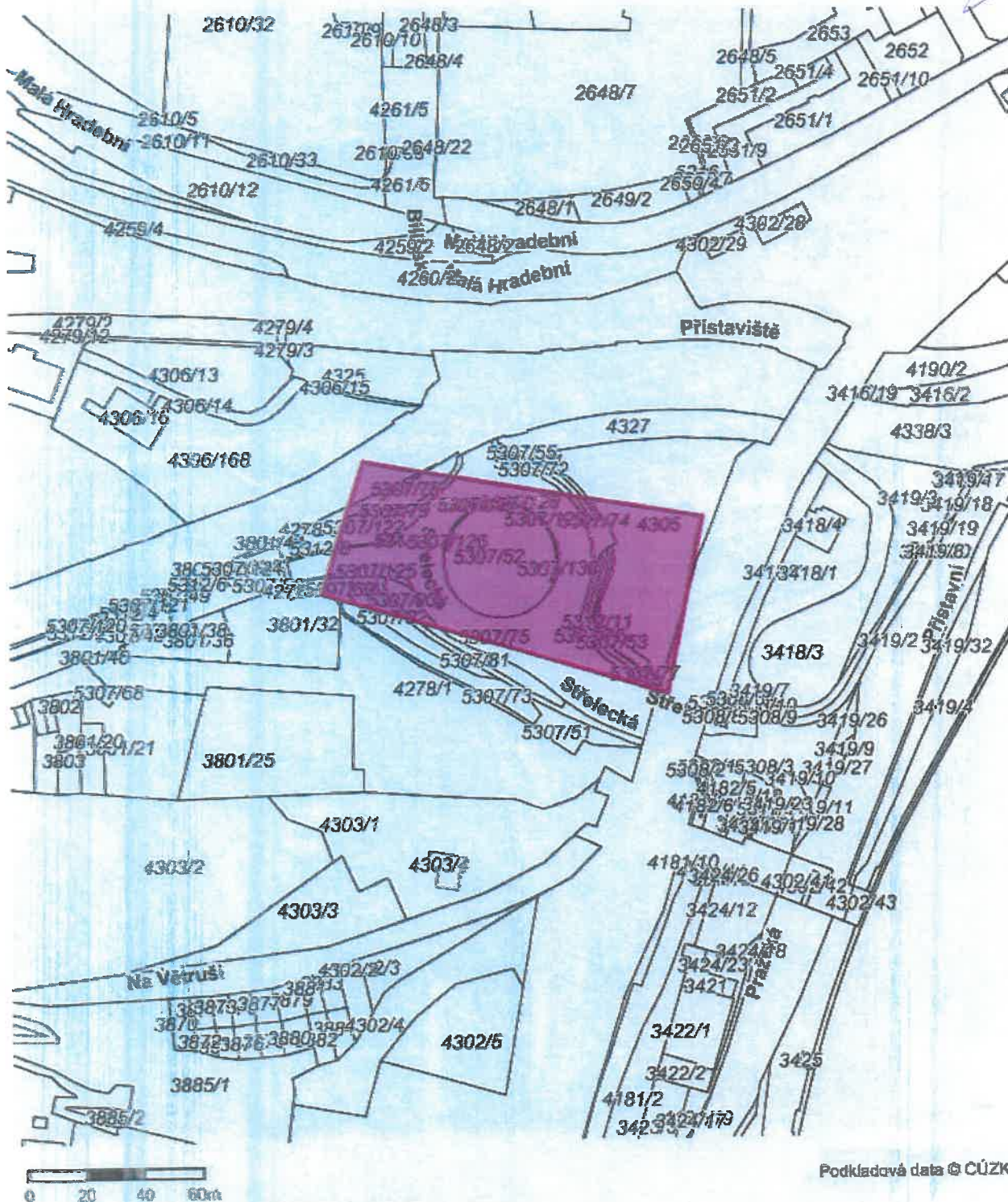
OdOUZ / 00ÚZSOD

V zájmovém prostoru dle přiložené dokumentace neeviduje
OdOUZ inženýrské sítě nebo zařízení ACR.

Toto stanovisko platí po dobu jednoho roku,
ale není souhlasem pro potřeby územního řízení
nebo stavebního povolení.

Polygon 4 - Detail

dne: 15.4.2025



Popis polygonu: SO 2.01,02.03 - Pētīmosti

zastoupená Renatou LENIKOVOU

0000Z / 0000000

V zájmovém prostoru dle přiložené dokumentace neexistuje
OdÚÚZ inženýrské sítě nebo zařízení AČR.
Tato stavba neexistuje.

Toto stanovisko platí po dobu jednoho roku,
le není souhlasem pro potřeby územního řízení
nebo stavebního povolení.

Polygon 1 - Detail

дне:

